

**ОБЩЕСТВО С ОГРАНИЧЕННОЙ ОТВЕТСТВЕННОСТЬЮ  
«ДОРПРОЕКТ 33»**

**СРО-П-059-20112009**

**Заказчик – Муниципальное казенное учреждение «Городское  
строительство»**

**«Строительство муниципальной магистральной улицы  
общегородского значения в продолжение проспекта Ленина от  
пересечения с улицей Владимира Малых до пересечения с  
улицей Борисоглебская в городе Обнинске»**

**ДОКУМЕНТАЦИЯ ПО ПЛАНИРОВКЕ ТЕРРИТОРИИ**

**Проект планировки территории**

**Основная (утверждаемая) часть**

**Раздел 1 «Проект планировки территории. Графическая часть»**

**Раздел 2 «Положение о размещении линейных объектов»**

**Том 1**

**0001-ППТ.1**

**Владимир, 2019**

**ОБЩЕСТВО С ОГРАНИЧЕННОЙ ОТВЕТСТВЕННОСТЬЮ  
«ДОРПРОЕКТ 33»**

**СРО-П-059-20112009**

**Заказчик – Муниципальное казенное учреждение «Городское  
строительство»**

**«Строительство муниципальной магистральной улицы  
общегородского значения в продолжение проспекта Ленина от  
пересечения с улицей Владимира Малых до пересечения с  
улицей Борисоглебская в городе Обнинске»**

**ДОКУМЕНТАЦИЯ ПО ПЛАНИРОВКЕ ТЕРРИТОРИИ**

**Проект планировки территории**

**Основная (утверждаемая) часть**

**Раздел 1 «Проект планировки территории. Графическая часть»**

**Раздел 2 «Положение о размещении линейных объектов»**

**Том 1**

**0001-ППТ.1**

Директор

С. И. Мельников

Главный инженер проекта

С. Ю. Гранкин



Владимир, 2019

Инв.№ подл.	Подп.и дата	Взам.инв.№




Обозначение	Наименование	Примечание
0001-ППТ.1-С	Содержание	2
0001-СД	Состав документации по планировке территории	3
	<b>Раздел 1 «Проект планировки территории. Графическая часть»</b>	
0001-ППТ.1-Ч1	Чертеж красных линий. М1:1000	4
0001-ППТ.1-В1	Перечень координат характерных точек красных линии	7
0001-ППТ.1-Ч2	Чертеж границ зон планируемого размещения линейных объектов. М1:1000	9
0001-ППТ.1-Ч3	Чертеж границ зон планируемого размещения линейных объектов, подлежащих переносу (переустройству) из зон планируемого размещения линейных объектов. М1:1000	12
	<b>Раздел 2 «Положение о размещении линейных объектов»</b>	
0001-ППТ.1-П3	Положение о размещении линейных объектов	15
	<b>Приложения</b>	
0001-ППТ.1-В2	Перечень координат характерных точек границ зоны планируемого размещения линейного объекта	22
0001-ППТ.1-В3	Перечень координат характерных точек границ зон планируемого размещения линейных объектов, подлежащих переносу (переустройству) из зон планируемого размещения линейных объектов	23
	Приказ Министерства дорожного хозяйства Калужской области от 25.07.2019 №101 о принятом решении по подготовке документации по планировке территории	26
	Письмо ГКУ Калужской области «Калугадорзаказчик» от 26.11.2019 №4774-19 о согласовании проведения работ	27
	Письмо Главы администрации МО СП деревня Кривское от 06.12.2019 №21 о согласовании документации по планировке территории	28
	Письмо администрации МО МР «Боровский район» Калужской области от 05.12.2019 №11477/01-16 о согласовании документации по планировке территории	29

Согласовано

Взам. инв. №

Подпись и дата

Инв. № подл.

Изм.	Кол. уч.	Лист	№ док.	Подпись	Дата				
Разработал		Капарейко			10.19	0001-ППТ.1-С			
ГИП		Гранкин			10.19	Содержание	Стадия	Лист	Листов
Н. контроль		Гранкин			10.19		П	1	1
							ООО «ДОРПРОЕКТ 33»		

Номер тома	Обозначение	Наименование
1	0001-ППТ.1	Проект планировки территории. Основная (утверждаемая) часть. Раздел 1 «Проект планировки территории. Графическая часть» Раздел 2 «Положение о размещении линейных объектов»
2	0001-ППТ.2	Проект планировки территории. Материалы по обоснованию. Раздел 3 «Материалы по обоснованию проекта планировки территории. Графическая часть»
3	0001-ППТ.3	Проект планировки территории. Материалы по обоснованию. Раздел 4 «Материалы по обоснованию проекта планировки территории. Пояснительная записка. Приложения»
4	0001-ПМТ.1	Проект межевания территории. Основная (утверждаемая) часть. Раздел 1 «Проект межевания территории. Текстовая часть» Раздел 2 «Проект межевания территории. Графическая часть»
5	0001-ПМТ.2	Проект межевания территории. Материалы по обоснованию.




Согласовано

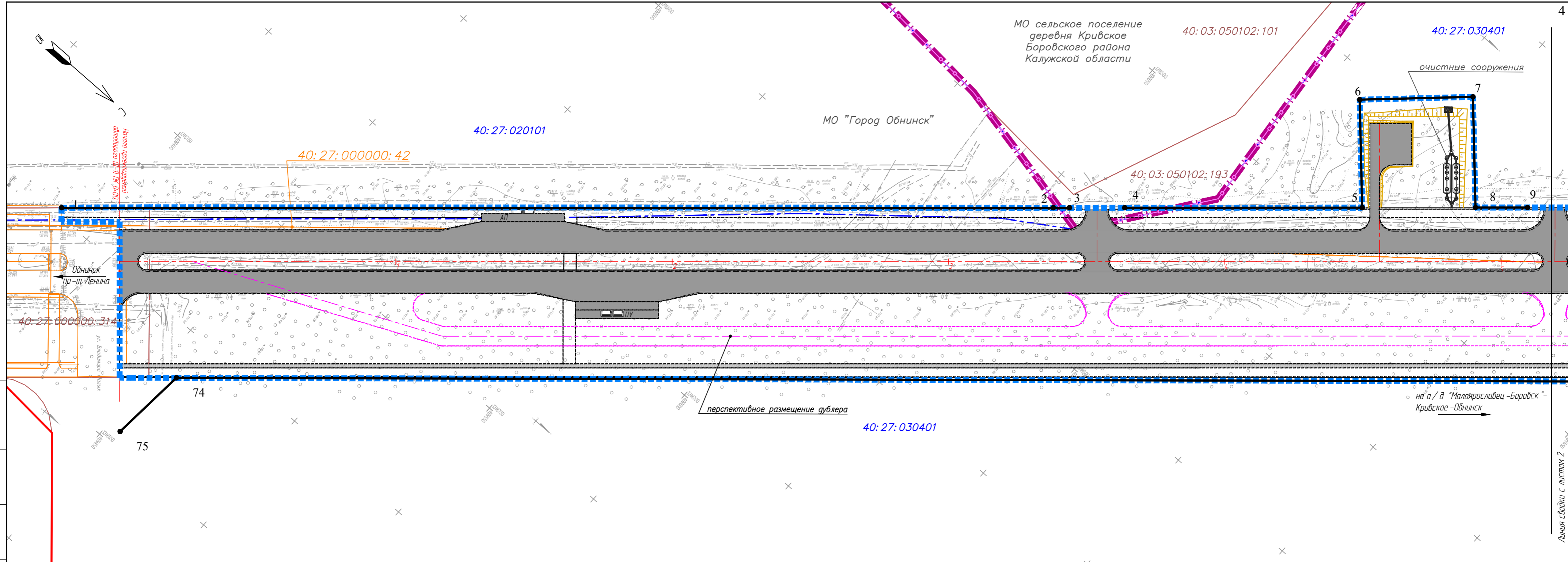
Взам. инв. №

Подпись и дата

Инв. № подл.

0001-СД

Изм.	Кол. уч.	Лист	№ док.	Подпись	Дата	Состав документации по планировке территории	Стадия	Лист	Листов	
							ООО «ДОРПРОЕКТ 33»	ПД		1
ГИП		Гранкин			10.19					
Н. контроль		Гранкин			10.19					
Разработал		Капарейко			10.19					

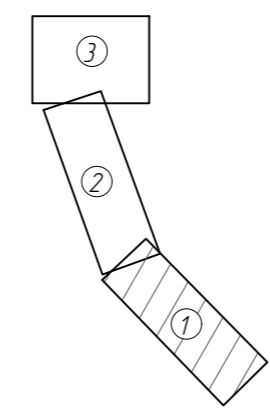


- Условные обозначения**
- граница территории, в отношении которой осуществляется подготовка проекта планировки
  - граница населенных пунктов
  - граница муниципальных образований
  - ось проектной трассы с обозначением пикетов
  - существующие красные линии, установленные проектом планировки территории жилого района "Заовражье" в г. Обнинск Калужской области
  - устанавливаемые красные линии
  - характерные точки устанавливаемых красных линий
  - граница и номер земельных участков в соответствии со сведениями ЕГРН
  - граница и номер кадастрового квартала в соответствии со сведениями ЕГРН
  - граница и номер ОКС в соответствии со сведениями ЕГРН

- Элементы благоустройства**
- покрытие дороги - асфальт
  - тротуар
  - велосипедная дорожка
  - укрепленная часть обочины
  - устройства бортового камня
  - кромка проезжей части
  - озеленение территории (газон)
  - проектируемые откосы
  - автопавильон

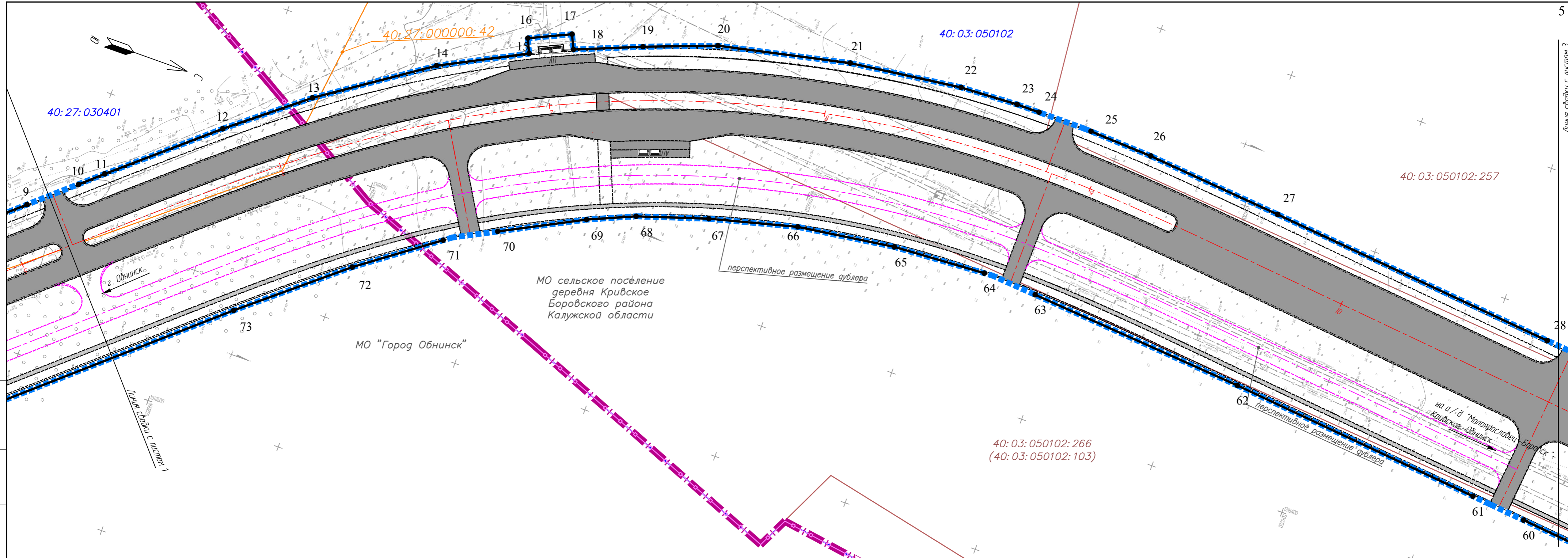
Примечание:  
 1. Система координат СК-40.  
 2. Система высот Балтийская.  
 3. Перечень координат характерных точек красных линий приведен в форме таблицы в приложении к Чертежу красных линий.

Схема расположения листов



Изм.	Кол. уч.	Лист	№ док.	Подпись	Дата
Разработал	Капарейко				09.19
ГИП	Гранкин				09.19
Н. контроль	Гранкин				09.19

0001-ППТ.1-41		
«Строительство муниципальной магистральной улицы общегородского значения в продолжение проспекта Ленина от пересечения с улицей Владимира Малых до пересечения с улицей Борисоглебская в городе Обнинске»		
Проект планировки территории	Стадия	Лист
	П	1
Чертеж красных линий. М 1:1000	ООО "ДОРПРОЕКТ 33"	



Согласовано

Взам. инв. №

Лист и дата

Инв. № лист

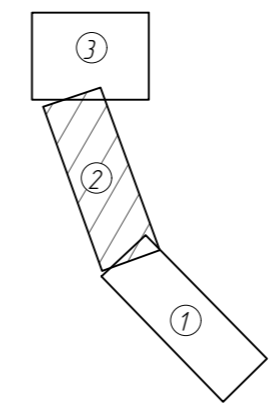
**Условные обозначения**

- граница территории, в отношении которой осуществляется подготовка проекта планировки
- граница населенных пунктов
- граница муниципальных образований
- ось проектной трассы с обозначением пикетов
- существующие красные линии, установленные проектом планировки территории жилого района "Заовражье" в г. Обнинск Калужской области
- устанавливаемые красные линии
- характерные точки устанавливаемых красных линий
- граница и номер земельных участков в соответствии со сведениями ЕГРН
- граница и номер кадастрового квартала в соответствии со сведениями ЕГРН
- граница и номер ОКС в соответствии со сведениями ЕГРН

**Элементы благоустройства**

- покрытие дороги - асфальт
- тротуар
- велосипедная дорожка
- укрепленная часть обочины
- устройства бортового камня
- кромка проезжей части
- озеленение территории (газон)
- проектируемые откосы
- автопавильон

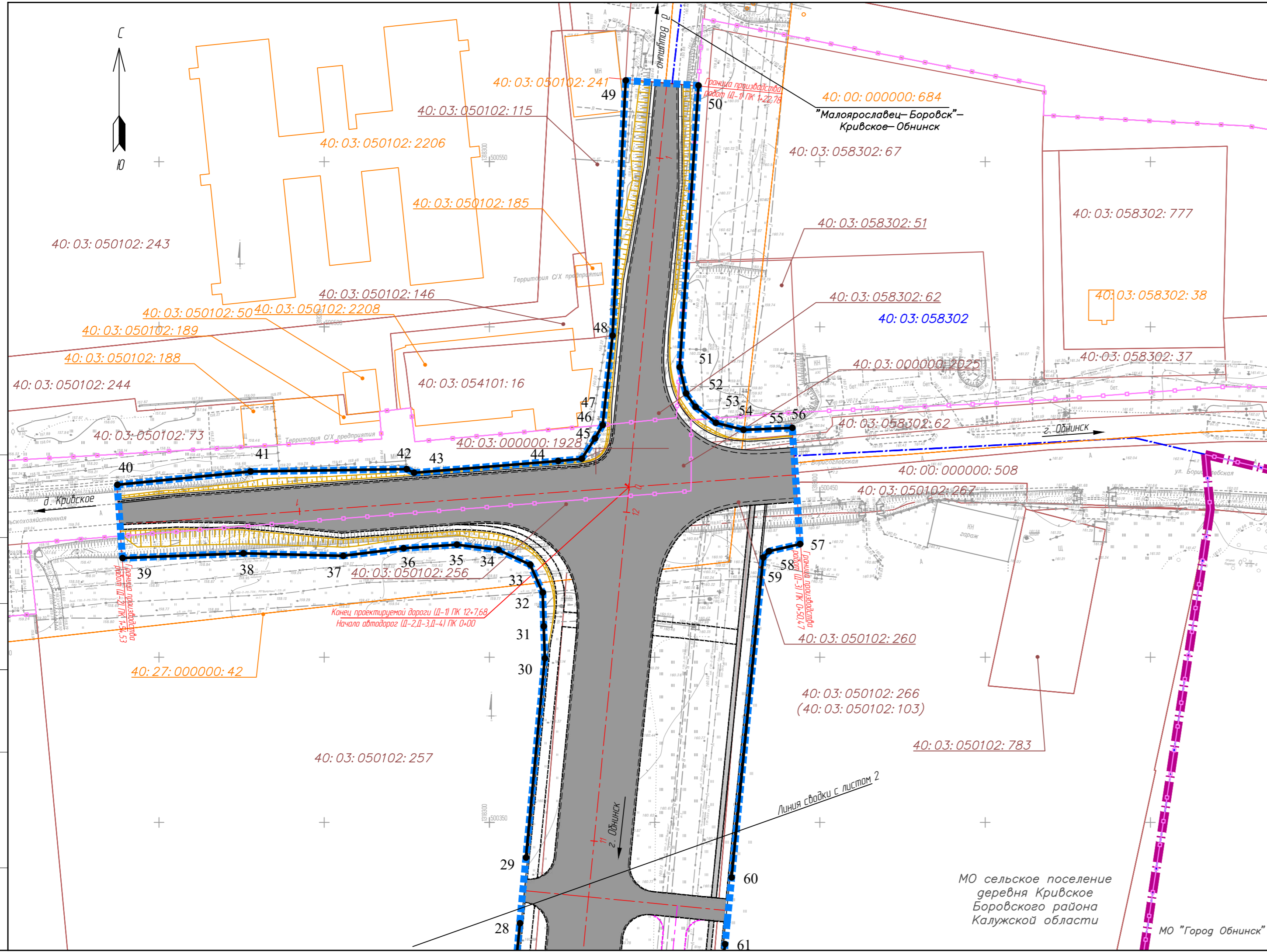
**Схема расположения листов**



**Примечание:**

1. Система координат СК-40.
2. Система высот Балтийская.
3. Перечень координат характерных точек красных линий приведен в форме таблицы в приложении к Чертежу красных линий.

0001-ППТ.1-Ч1						
«Строительство муниципальной магистральной улицы общегородского значения в продолжение проспекта Ленина от пересечения с улицей Владимира Малых до пересечения с улицей Борисоглебская в городе Обнинске»						
Изм.	Кол.уч.	Лист	№ док.	Подпись	Дата	
Разработал	Капарейко				09.19	Проект планировки территории
ГИП	Гранкин				09.19	
Н. контроль	Гранкин				09.19	
Чертеж красных линий. М 1:1000						ООО "ДОРПРОЕКТ 33"

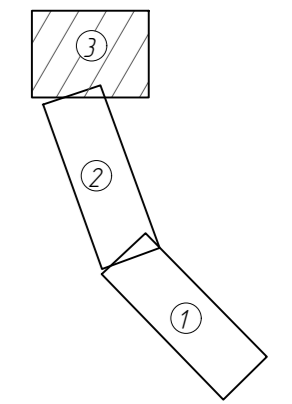


- Условные обозначения**
- граница территории, в отношении которой осуществляется подготовка проекта планировки
  - граница населенных пунктов
  - граница муниципальных образований
  - ось проектной трассы с обозначением пикетов
  - существующие красные линии, установленные проектом планировки территории жилого района "Заовражье" в г. Обнинск Калужской области
  - устанавливаемые красные линии
  - 1 - характерные точки устанавливаемых красных линий
  - граница и номер земельных участков в соответствии со сведениями ЕГРН
  - граница и номер кадастрового квартала в соответствии со сведениями ЕГРН
  - граница и номер ОКС в соответствии со сведениями ЕГРН

- Элементы благоустройства**
- покрытие дороги - асфальт
  - тротуар
  - велосипедная дорожка
  - укрепленная часть обочины
  - устройство бортового камня
  - кромка проезжей части
  - озеленение территории (газон)
  - проектируемые откосы
  - АП - автомобиль

**Примечание:**  
 1 Система координат СК-40.  
 2 Система высот Балтийская.  
 3 Перечень координат характерных точек красных линий приведен в форме таблицы в приложении к Чертежу красных линий.

Схема расположения листов



Согласовано	
Взам. инв. №	
Листы и дата	
Инв. № листа	

						0001-ППТ.1-41			
						«Строительство муниципальной магистральной улицы общегородского значения в продолжение проспекта Ленина от пересечения с улицей Владимира Малых до пересечения с улицей Борисоглебская в городе Обнинске»			
Изм.	Кол.уч.	Лист	№ док.	Подпись	Дата	Проект планировки территории	Стая	Лист	Листов
Разработал	Капарейко				09.19		П	3	3
ГИП	Гранкин				09.19				
Н. контроль	Гранкин				09.19				
						Чертеж красных линий. М 1:1000	ООО "ДОРПРОЕКТ 33"		

МО сельское поселение  
 Боровского района  
 Калужской области

МО "Город Обнинск"

№ точки	Координата	
	Северная (X)	Восточная (Y)
<b>Система координат СК-40</b>		
1	499385,66	1318797,38
2	499655,77	1318561,06
3	499660,19	1318557,19
4	499675,24	1318544,01
5	499739,87	1318487,39
6	499713,46	1318458,55
7	499743,63	1318430,79
8	499770,72	1318460,34
9	499784,85	1318447,98
10	499799,95	1318434,87
11	499807,61	1318428,06
12	499842,33	1318398,27
13	499869,17	1318376,83
14	499907,55	1318350,77
15	499937,60	1318335,34
16	499935,27	1318330,30
17	499949,87	1318323,55
18	499952,21	1318328,57
19	499975,53	1318319,19
20	500000,96	1318309,68
21	500048,23	1318299,51
22	500088,92	1318294,28
23	500110,09	1318293,25
24	500118,50	1318293,27
25	500138,53	1318293,43
26	500161,88	1318294,57
27	500212,29	1318299,02
28	500319,46	1318309,21
29	500339,36	1318311,05
30	500399,66	1318316,76
31	500409,37	1318316,41
32	500419,57	1318316,12
33	500428,05	1318312,32
34	500432,49	1318302,76
35	500434,08	1318290,13
36	500432,99	1318274,00
37	500430,71	1318255,75
38	500431,45	1318225,54
39	500430,03	1318188,96

Согласовано

Взаим. инв. №

Подпись и дата

Инв. № подл.

0001-ППТ,1-В1

Изм.	Кол. уч.	Лист	№ док.	Подпись	Дата
Разработал		Капарейко			10,19
ГИП		Гранкин			10,19
Н. контроль		Гранкин			10,19

Перечень координат характерных точек  
красной линии (приложение к чертежу  
красных линий)

Стадия	Лист	Листов
П	1	2

ООО «ДОРПРОЕКТ 33»



№ точки	Координата	
	Северная (X)	Восточная (Y)
<b>Система координат СК-40</b>		
40	500452,20	1318187,37
41	500456,22	1318227,68
42	500456,94	1318274,95
43	500455,87	1318277,17
44	500459,42	1318320,78
45	500460,07	1318327,93
46	500466,24	1318331,91
47	500470,29	1318334,23
48	500497,39	1318337,23
49	500574,60	1318341,23
50	500573,10	1318363,23
51	500487,84	1318357,56
52	500479,88	1318359,45
53	500475,79	1318362,33
54	500470,96	1318368,50
55	500468,87	1318376,87
56	500469,43	1318391,63
57	500434,25	1318393,99
58	500432,10	1318384,59
59	500430,18	1318382,85
60	500333,32	1318373,27
61	500313,15	1318371,29
62	500219,33	1318362,20
63	500139,42	1318355,91
64	500119,50	1318354,77
65	500085,59	1318356,78
66	500050,24	1318361,72
67	500018,93	1318369,76
68	499993,88	1318377,78
69	499977,34	1318384,97
70	499948,58	1318399,79
71	499931,01	1318409,45
72	499903,32	1318429,69
73	499868,18	1318458,88
74	499457,51	1318816,39
75	499454,97	1318844,44

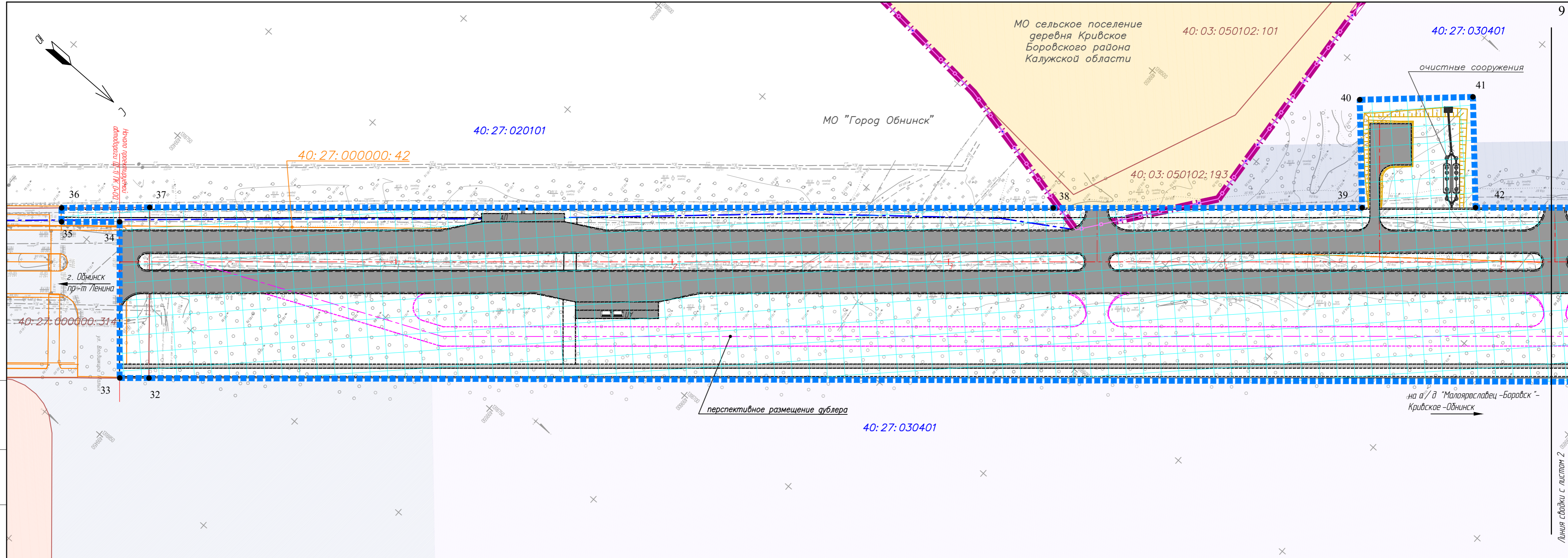
Взам. инв. №	
Подпись и дата	
Инв. № подл.	

Изм.	Кол. уч.	Лист	№ док.	Подпись	Дата

0001-ППТ, 1-В1

Лист

2



Согласовано

Линия съезда с листом 2

**Условные обозначения**

- граница территории, в отношении которой осуществляется подготовка проекта планировки
- зона планируемого размещения линейного объекта
- характерные точки зоны планируемого размещения линейного объекта
- граница населенных пунктов
- граница муниципальных образований
- ось проектной трассы с обозначением пикетов
- граница и номер земельных участков в соответствии со сведениями ЕГРН
- граница и номер кадастрового квартала в соответствии со сведениями ЕГРН
- граница и номер ОКС в соответствии со сведениями ЕГРН

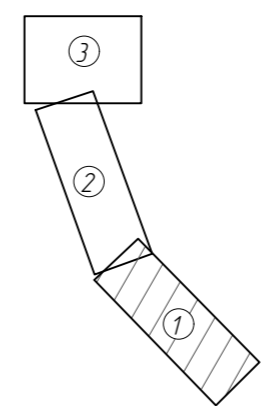
**ЖИЛЫЕ ЗОНЫ**

- зона застройки многоквартирными жилыми домами (Ж-3)
- ОБЩЕСТВЕННО-ДЕЛОВЫЕ ЗОНЫ**
- зона делового, общественного и коммерческого значения (О-1)
- ПРОИЗВОДСТВЕННЫЕ ЗОНЫ, ЗОНЫ ИНЖЕНЕРНОЙ И ТРАНСПОРТНОЙ ИНФРАСТРУКТУРЫ**
- зона производственных объектов (П-1)
- зона объектов инженерной и транспортной инфраструктур (П-3)
- ЗОНЫ РЕКРЕАЦИОННОГО НАЗНАЧЕНИЯ**
- зона городских лесов (лесопарков) (Р-1)
- СЕЛЬСКОХОЗЯЙСТВЕННЫЕ ЗОНЫ**
- зона сельскохозяйственных угодий (СХ-1)
- зона, занятая объектами сельскохозяйственного назначения (СХ-2)
- ЗОНЫ РЕЗЕРВНЫХ ТЕРРИТОРИЙ**
- зона развития жилой застройки (РЗ-1)

**Элементы благоустройства**

- покрытие дороги - асфальт
- тротуар
- велосипедная дорожка
- укрепленная часть обочины
- устройство бортового камня
- кромка проезжей части
- озеленение территории (газон)
- проектируемые откосы
- автопавильон

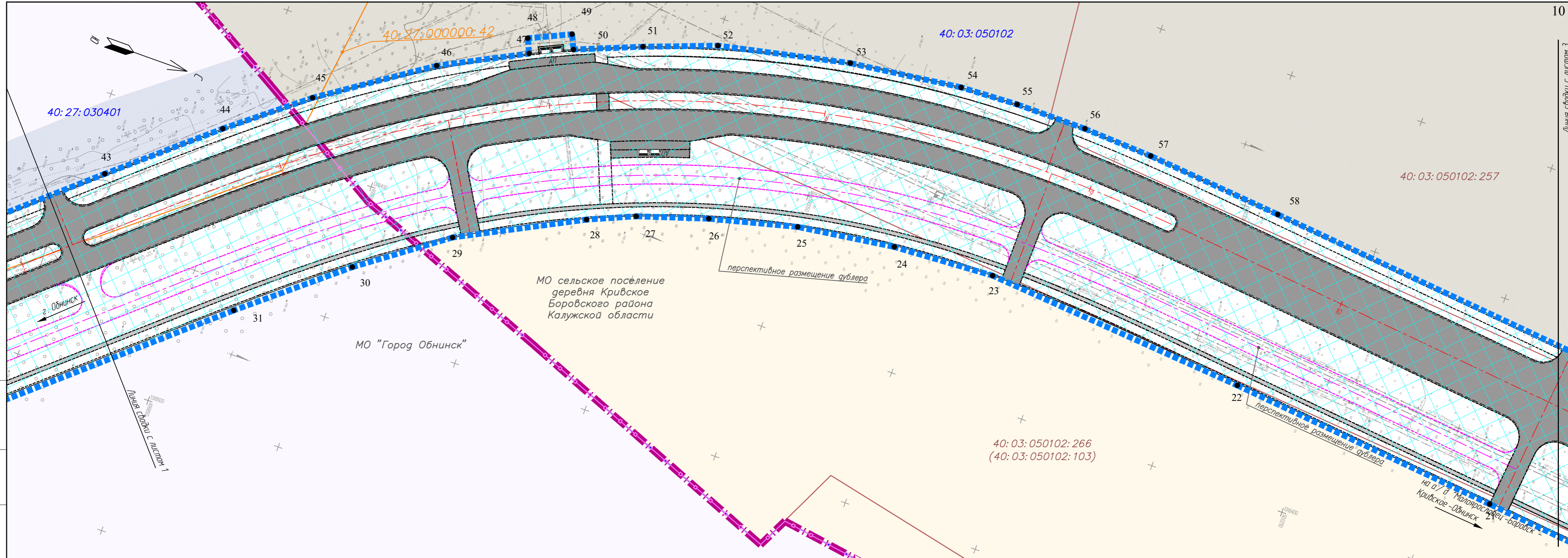
Схема расположения листов



**Примечание:**

1. Система координат СК-40
2. Система высот Балтийская
3. Перечень координат характерных точек границы зоны планируемого размещения линейного объекта приведен в приложении 1.

0001-ППТ.1-42						
«Строительство муниципальной магистральной улицы общегородского значения в продолжение проспекта Ленина от пересечения с улицей Владимира Малых до пересечения с улицей Борисоглебская в городе Обнинске»						
Изм.	Кол.уч.	Лист	№ док.	Подпись	Дата	
Разработал	Капарейко				09.19	Проект планировки территории
ГИП	Гранкин				09.19	
Н. контроль	Гранкин				09.19	
						Чертеж границ зон планируемого размещения линейных объектов. М 1:1000
						ООО "ДОРПРОЕКТ 33"



Согласовано

Взаим. инв. №

Лист и дата

Инв. № листа

Условные обозначения

- граница территории, в отношении которой осуществляется подготовка проекта планировки
- зона планируемого размещения линейного объекта
- характерные точки зоны планируемого размещения линейного объекта
- граница населенных пунктов
- граница муниципальных образований
- ось проектной трассы с обозначением пикетов
- граница и номер земельных участков в соответствии со сведениями ЕГРН
- граница и номер кадастрового квартала в соответствии со сведениями ЕГРН
- граница и номер ОКС в соответствии со сведениями ЕГРН

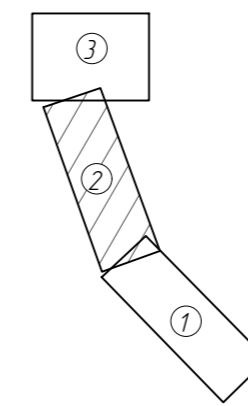
ЖИЛЫЕ ЗОНЫ

- зона застройки многоквартирными жилыми домами (Ж-3)
- ОБЩЕСТВЕННО-ДЕЛОВЫЕ ЗОНЫ**
- зона делового, общественного и коммерческого значения (О-1)
- ПРОИЗВОДСТВЕННЫЕ ЗОНЫ, ЗОНЫ ИНЖЕНЕРНОЙ И ТРАНСПОРТНОЙ ИНФРАСТРУКТУРЫ**
- зона производственных объектов (П-1)
- зона объектов инженерной и транспортной инфраструктур (П-3)
- ЗОНЫ РЕКРЕАЦИОННОГО НАЗНАЧЕНИЯ**
- зона городских лесов (лесопарков) (Р-1)
- СЕЛЬСКОХОЗЯЙСТВЕННЫЕ ЗОНЫ**
- зона сельскохозяйственных угодий (СХ-1)
- зона, занятая объектами сельскохозяйственного назначения (СХ-2)
- ЗОНЫ РЕЗЕРВНЫХ ТЕРРИТОРИЙ**
- зона развития жилой застройки (РЗ-1)

Элементы благоустройства

- покрытие дороги - асфальт
- тротуар
- велосипедная дорожка
- укрепленная часть обочины
- устройства бортового камня
- кромка проезжей части
- озеленение территории (газон)
- проектируемые откосы
- автопавильон

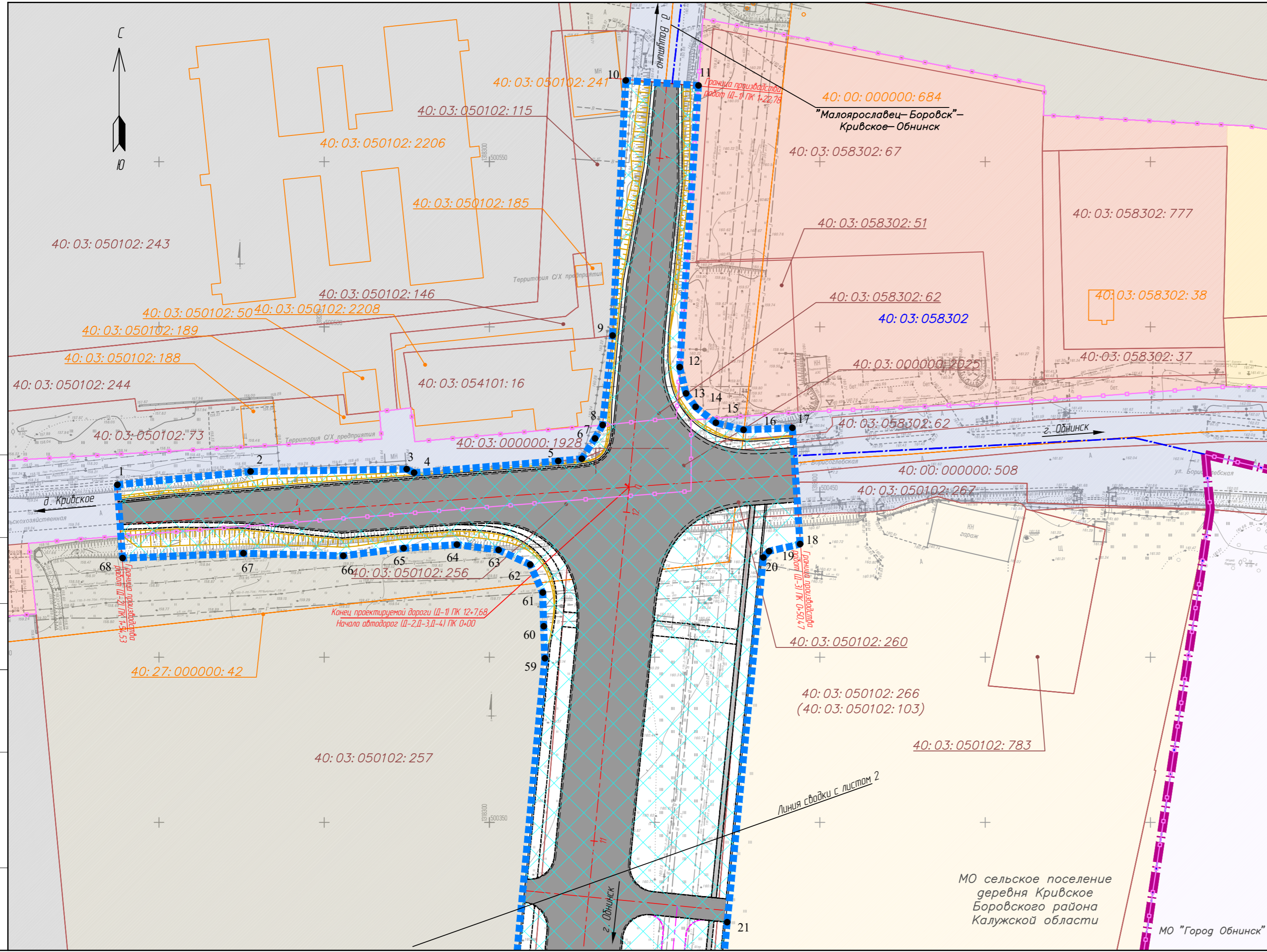
Схема расположения листов



Примечание:

1. Система координат СК-40
2. Система высот Балтийская
3. Перечень координат характерных точек границы зоны планируемого размещения линейного объекта приведен в приложении 1.

0001-ППТ.1-42						
«Строительство муниципальной магистральной улицы общегородского значения в продолжение проспекта Ленина от пересечения с улицей Владимира Малых до пересечения с улицей Борисоглебская в городе Обнинске»						
Изм.	Кол.уч.	Лист	№ док.	Подпись	Дата	Стадия
Разработал	Капарейко	2			09.19	Лист
ГИП	Гранкин	3			09.19	Лист
Н. контроль	Гранкин				09.19	Лист
Чертеж границ зон планируемого размещения линейных объектов. М 1:1000						Листов
						3
						ООО "ДОРПРОЕКТ 33"



### Условные обозначения

- граница территории, в отношении которой осуществляется подготовка проекта планировки
- зона планируемого размещения линейного объекта
- характерные точки зоны планируемого размещения линейного объекта
- граница населенных пунктов
- граница муниципальных образований
- ось проектной трассы с обозначением пикетов
- граница и номер земельных участков в соответствии со сведениями ЕГРН
- граница и номер кадастрового квартала в соответствии со сведениями ЕГРН
- граница и номер ОКС в соответствии со сведениями ЕГРН

### ЖИЛЫЕ ЗОНЫ

- зона застройки многоквартирными жилыми домами (Ж-3)

### ОБЩЕСТВЕННО-ДЕЛОВЫЕ ЗОНЫ

- зона делового, общественного и коммерческого значения (О-1)

### ПРОИЗВОДСТВЕННЫЕ ЗОНЫ, ЗОНЫ ИНЖЕНЕРНОЙ И ТРАНСПОРТНОЙ ИНФРАСТРУКТУРЫ

- зона производственных объектов (П-1)
- зона объектов инженерной и транспортной инфраструктур (П-3)

### ЗОНЫ РЕКРЕАЦИОННОГО НАЗНАЧЕНИЯ

- зона городских лесов (лесопарков) (Р-1)

### СЕЛЬСКОХОЗЯЙСТВЕННЫЕ ЗОНЫ

- зона сельскохозяйственных угодий (СХ-1)
- зона, занятая объектами сельскохозяйственного назначения (СХ-2)

### ЗОНЫ РЕЗЕРВНЫХ ТЕРРИТОРИЙ

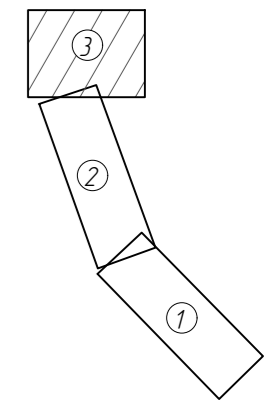
- зона развития жилой застройки (РЗ-1)

### Элементы благоустройства

- покрытие дороги - асфальт
- тротуар
- велосипедная дорожка
- укрепленная часть обочины
- устройство бортового камня
- кромка проезжей части
- озеленение территории (газон)
- проектируемые откосы
- автопавильон

Примечание:  
 1 Система координат СК-40  
 2 Система высот Балтийская  
 3 Перечень координат характерных точек границ зоны планируемого размещения линейного объекта приведен в приложении 1

Схема расположения листов

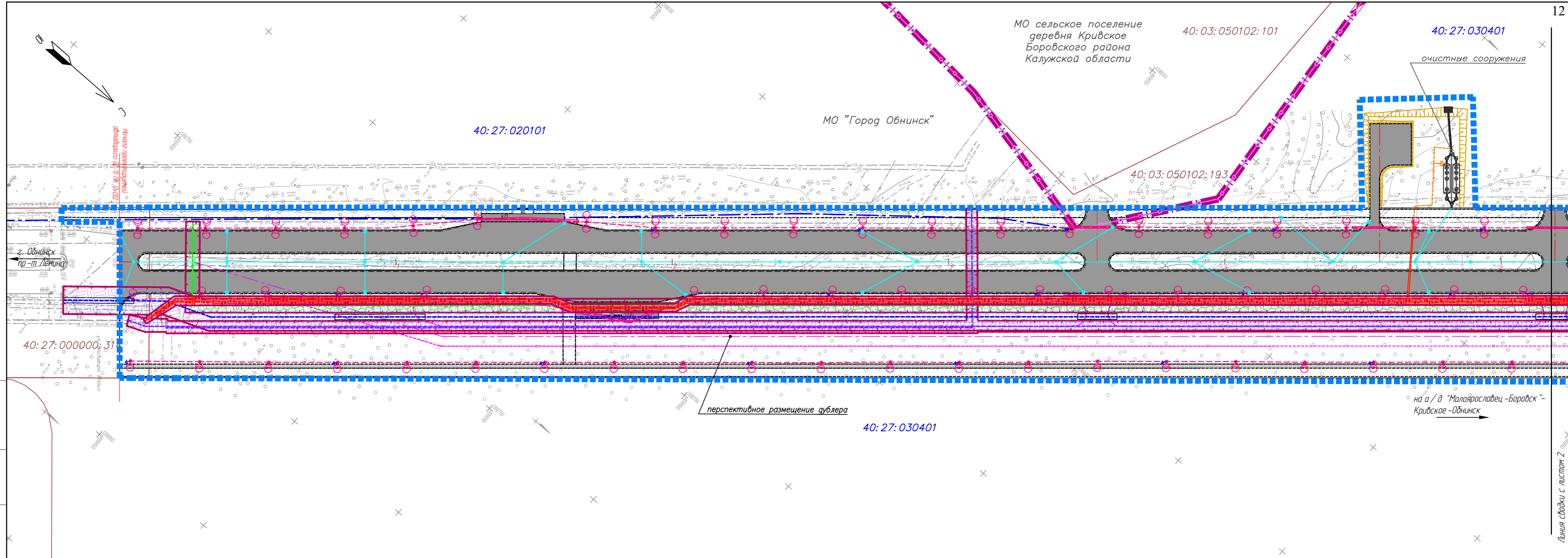


Согласовано	
Взам. инв. №	
Листы и дата	
Инв. № листа	

						0001-ППТ.1-4.2			
						«Строительство муниципальной магистральной улицы общегородского значения в продолжение проспекта Ленина от пересечения с улицей Владимира Малых до пересечения с улицей Борисоглебская в городе Обнинске»			
Изм.	Кол.уч.	Лист	№ док.	Подпись	Дата	Проект планировки территории	Стадия	Лист	Листов
							П	3	3
Разработал		Капарейко			09.19				
ГИП		Гранкин			09.19				
Н. контроль		Гранкин			09.19				
						Чертеж границ зон планируемого размещения линейных объектов. М 1:1000	ООО "ДОРПРОЕКТ 33"		

МО сельское поселение деревня Кривское Боровского района Калужской области

МО "Город Обнинск"



Согласовано

Линия съезды с листом 2

Взаим. инв. №

Лист и дата

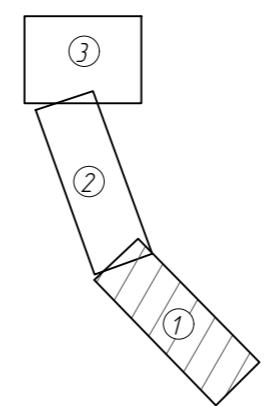
Инв. № лист

- ### Условные обозначения
- граница территории, в отношении которой осуществляется подготовка проекта планировки
  - граница населенных пунктов
  - граница муниципальных образований
  - ось проектной трассы с обозначением пикетов
  - граница и номер кадастрового квартала в соответствии со сведениями ЕГРН: 40: 03: 050102
  - граница и номер земельных участков в соответствии со сведениями ЕГРН: 40: 03: 050102: 73
  - граница зон планируемого размещения линейных объектов, подлежащих переносу (перестройству) из зоны планируемого размещения линейного объекта

- проектируемый газопровод
- проектируемый силовой кабель
- проектируемый водопровод
- проектируемая линия связи, ВОЛС
- проектируемая линия наружного освещения (НО)
- проектируемая опора линии наружного освещения (НО)
- проектируемая ливневая канализация
- решетка проектируемой ливневой канализации
- проектируемый силовой кабель для КНС
- охранная зона проектируемых сетей связи, ВОЛС
- охранная зона проектируемого силового кабеля
- охранная зона проектируемого водопровода
- охранная зона проектируемого газопровода

- ### Элементы благоустройства
- покрытие дороги - асфальт
  - тротуар
  - велосипедная дорожка
  - укрепленная часть обочины
  - устройство бортового камня
  - кромка проезжей части
  - озеленение территории (газон)
  - проектируемые откосы
  - автомобиль

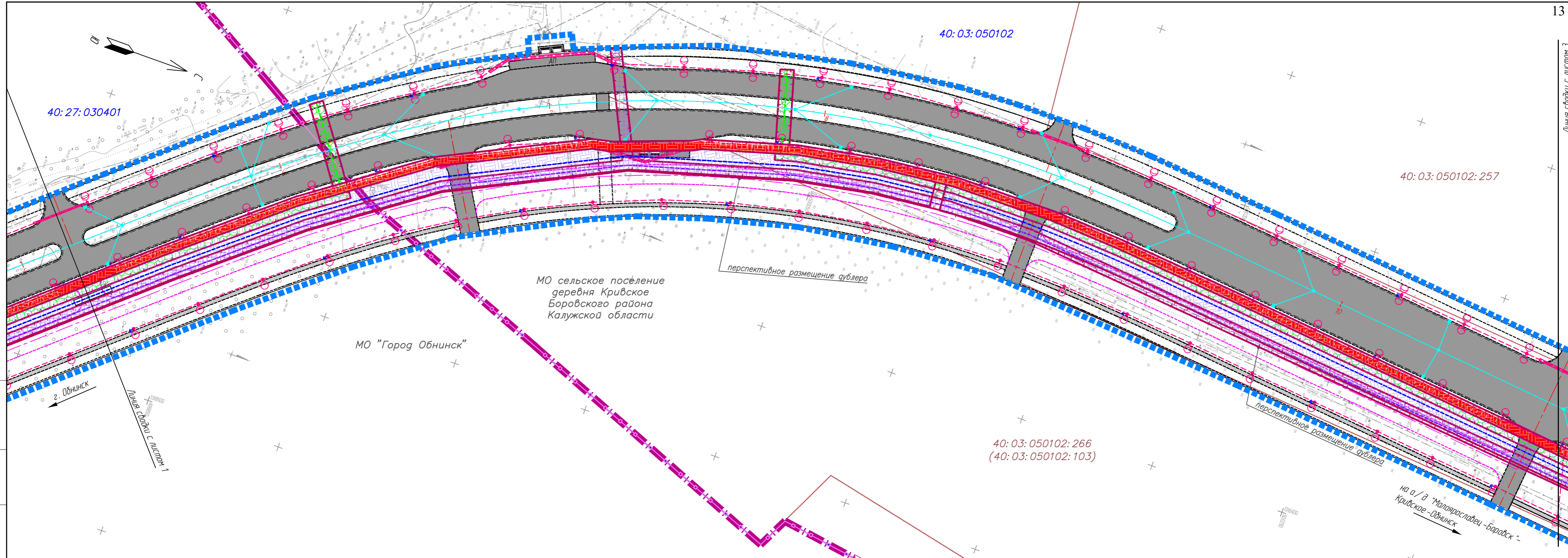
Схема расположения листов



Примечание:

- 1 Система координат СК-40
- 2 Система высот Балтийская
- 3 Перечень координат характерных точек зон планируемого размещения линейных объектов, подлежащих переносу (перестройству) из зоны планируемого размещения линейного объекта приведен в приложении

						0001-ППТ.1-43			
						«Строительство муниципальной магистральной улицы общегородского значения в продолжение проспекта Ленина от пересечения с улицей Владимира Малых до пересечения с улицей Борисоглебская в городе Обнинске»			
Изм.	Кол.уч.	Лист	№ док.	Подпись	Дата	Проект планировки территории	Стадия	Лист	Листов
Разработал	Капарейко				09.19		П	1	3
ГИП	Гранкин				09.19				
Н. контроль	Гранкин				09.19				
						Чертеж границ зон планируемого размещения линейных объектов, подлежащих переносу (перестройству) из зон планируемого размещения линейных объектов. М 1:1000			
						ООО "ДОРПРОЕКТ 33"			




Согласовано

Взам. инв. №	
Лист и дата	
Инв. № подл.	

- Условные обозначения**
- граница территории, в отношении которой осуществляется подготовка проекта планировки
  - граница населенных пунктов
  - граница муниципальных образований
  - ось проектной трассы с обозначением пикетов
  - граница и номер кадастрового квартала в соответствии со сведениями ЕГРН
  - граница и номер земельных участков в соответствии со сведениями ЕГРН
  - граница зон планируемого размещения линейных объектов, подлежащих переносу (перестройству) из зоны планируемого размещения линейного объекта

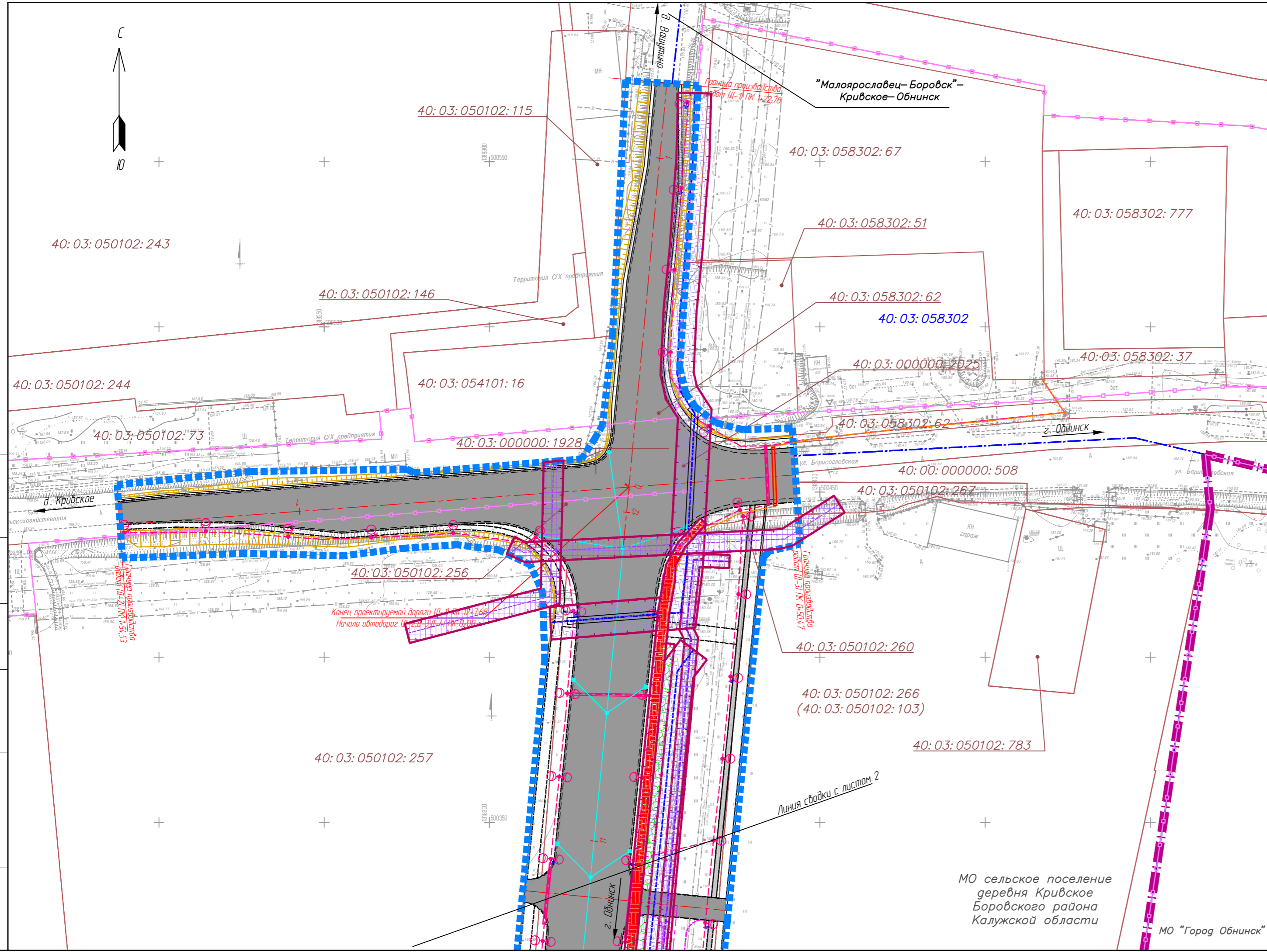
- проектируемый газопровод
- проектируемый силовой кабель
- проектируемый водопровод
- проектируемая линия связи, ВОЛС
- проектируемая линия наружного освещения (НО)
- проектируемая опора линии наружного освещения (НО)
- проектируемая ливневая канализация
- решетка проектируемой ливневой канализации
- проектируемый силовой кабель для КНС
- охранная зона проектируемых сетей связи, ВОЛС
- решетка проектируемой ливневой канализации
- охранная зона проектируемого водопровода
- охранная зона проектируемого газопровода

- Элементы благоустройства**
- покрытие дороги — асфальт
  - тротуар
  - велосипедная дорожка
  - укрепленная часть обочины
  - устройство бортового камня
  - кромка проезжей части
  - озеленение территории (газон)
  - проектируемые откосы
  - автомобиль



Примечание:  
 1. Система координат СК-4.0  
 2. Система высот Балтийская.  
 3. Перечень координат характерных точек зон планируемого размещения линейных объектов, подлежащих переносу (перестройству) из зоны планируемого размещения линейного объекта приведен в приложении

						0001-ППТ.1-43			
						«Строительство муниципальной магистральной улицы общегородского значения в продолжение проспекта Ленина от пересечения с улицей Владимира Малых до пересечения с улицей Борисоглебская в городе Обнинске»			
Изм.	Кол.уч.	Лист	№ док.	Подпись	Дата	Проект планировки территории	Стадия	Лист	Листов
Разработал	Капарейко				09.19		П	2	3
ГИП	Гранкин				09.19				
Н. контроль	Гранкин				09.19				
						Чертеж границ зон планируемого размещения линейных объектов, подлежащих переносу (перестройству) из зон планируемого размещения линейных объектов. М 1:1000			
						ООО "ДОРПРОЕКТ 33"			

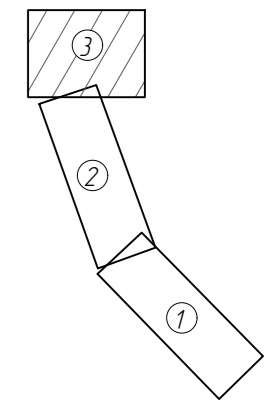


- ### Условные обозначения
- граница территории, в отношении которой осуществляется подготовка проекта планировки
  - граница населенных пунктов
  - граница муниципальных образований
  - ось проектной трассы с обозначением пикетов
  - граница и номер кадастрового квартала в соответствии со сведениями ЕГРН
  - граница и номер земельных участков в соответствии со сведениями ЕГРН
  - граница зон планируемого размещения линейных объектов, подлежащих переносу (перестройству) из зоны планируемого размещения линейного объекта
  - проектируемый газопровод
  - проектируемый силовой кабель
  - проектируемый водопровод
  - проектируемая линия связи, ВОЛС
  - проектируемая линия наружного освещения (НО)
  - проектируемая опора линии наружного освещения (НО)
  - проектируемая ливневая канализация
  - решетка проектируемой ливневой канализации
  - проектируемый силовой кабель для КНС
  - охранная зона проектируемых сетей связи, ВОЛС
  - охранная зона проектируемого силового кабеля
  - охранная зона проектируемого водопровода
  - охранная зона проектируемого газопровода

- ### Элементы благоустройства
- покрытие дороги - асфальт
  - тротуар
  - велосипедная дорожка
  - укрепленная часть обочины
  - устройство бортового камня
  - кромка проезжей части
  - озеленение территории (газон)
  - проектируемые откосы
  - автопавильон

Примечание:  
 1 Система координат СК-40  
 2 Система высот Балтийская  
 3 Перечень координат характерных точек зон планируемого размещения линейных объектов, подлежащих переносу (перестройству) из зоны планируемого размещения линейного объекта приведен в приложении

Схема расположения листов



Согласовано	
Взам. инв. №	
Листы и дата	
Инв. № листа	

						0001-ППТ.1-43			
						«Строительство муниципальной магистральной улицы общегородского значения в продолжение проспекта Ленина от пересечения с улицей Владимира Малых до пересечения с улицей Борисоглебская в городе Обнинске»			
Изм.	Кол.уч.	Лист	№ док.	Подпись	Дата	Проект планировки территории	Стадия	Лист	Листов
Разработал	Капарейко				09.19		П	3	3
ГИП	Гранкин				09.19				
Н. контроль	Гранкин				09.19				
						Чертеж границ зон планируемого размещения линейных объектов, подлежащих переносу (перестройству) из зон планируемого размещения линейных объектов. М 1:1000			
						ООО "ДОРПРОЕКТ 33"			

## Положение о размещении линейных объектов

Подготовка проекта планировки территории осуществляется для выделения элементов планировочной структуры, установления границ территорий общего пользования, границ зон планируемого размещения объектов капитального строительства, определения характеристик и очередности планируемого развития территории.

В соответствии с Приказом Минстроя России от 25.04.2017 № 738/пр «Об утверждении видов элементов планировочной структуры» проектом планировки территории выделяются следующие элементы планировочной структуры: территория, занятая линейным объектом и (или) предназначенная для размещения линейного объекта.

Проект планировки территории состоит из основной части, которая подлежит утверждению, и материалов по ее обоснованию.

В данном томе представлена основная часть проекта планировки территории, которая включают в себя следующие разделы:

- раздел 1 «Проект планировки территории. Графическая часть»;
- раздел 2 «Положение о размещении линейных объектов».

Графическая часть проекта планировки территории подготовлена в соответствии с системой координат, используемой для ведения Единого государственного реестра недвижимости.

Наименование объекта: «Строительство муниципальной магистральной улицы общегородского значения в продолжение проспекта Ленина от пересечения с улицей Владимира Малых до пересечения с улицей Борисоглебская в городе Обнинске».

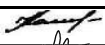

*Основания для выполнения работ:*

- Муниципальный контракт № 01373000377190003430001 между Муниципальным казенным учреждением «Городское строительство» и ООО "ДОРПРОЕКТ 33".

Проект планировки территории линейного объекта «Строительство муниципальной магистральной улицы общегородского значения в продолжение проспекта Ленина от пересечения с улицей Владимира Малых до пересечения с улицей Борисоглебская в городе Обнинске» выполнен с учетом:

- Приказа Министерства дорожного хозяйства Калужской области от 25.07.2019 №101 о принятом решении по подготовке документации по планировке территории.
- Градостроительного кодекса Российской Федерации от 29 декабря 2004 года № 190-ФЗ.
- Земельного кодекса Российской Федерации от 25 октября 2001 года № 136-ФЗ.
- Водного кодекса Российской Федерации от 03 июня 2006 года № 74-ФЗ.

Согласовано			
Взам. инв. №			
Подпись и дата			
Инв. № подл.			

0001-ППТ.1-ПЗ					
Изм.	Кол. уч.	Лист	№ док.	Подпись	Дата
Разработал		Капарейко К.А.			10.19
ГИП		Гранкин С. Ю.			10.19
Положение о размещении линейного объекта					
			Стадия	Лист	Листов
			П	1	7
ООО «ДОРПРОЕКТ 33»					



- Федерального закона «Об объектах культурного наследия (памятниках истории и культуры) народов Российской Федерации» от 25 июня 2002 года №73-ФЗ.

- Федерального закона «Об охране окружающей среды» от 10 января 2002 года №7-ФЗ.

- Федерального закона «О недрах» от 21 февраля 1992 года №2395-1.

- СП 42.13330.2011. Свод правил. Градостроительство. Планировка и застройка городских и сельских поселений. Актуализированная редакция СНиП 2.07.01-89\* (утв. Приказом Минрегиона РФ от 28.12.2010 N 820).

- СНиП 11 – 04-2003 «Инструкция о порядке разработки, согласования, экспертизы и утверждения градостроительной документации».

- СанПиН 2.2.1/2.1.1.1200-03 «Санитарно-защитные зоны и санитарная классификация предприятий, сооружений и иных объектов».

- Постановления Правительства РФ от 12.05.2017 № 564 «Об утверждении Положения о составе и содержании проектов планировки территории, предусматривающих размещение одного или нескольких линейных объектов».

- СНиП 2.05.02-85. Автомобильные дороги.

- Приказа Минстроя России от 25.04.2017 № 742/пр «О порядке установления и отображения красных линий, обозначающих границы территорий, занятых линейными объектами и (или) предназначенных для размещения линейных объектов»;

- Генерального плана МО «Город Обнинск», утвержденного решением Обнинского городского собрания от 04.06.2007 г. N 01-44 (с изменениями (корректировками), утвержденными решением Обнинского городского собрания городского округа «Город Обнинск» от 10.12.2013 г. №02-50).

- Правил землепользования и застройки МО «Город Обнинск», утвержденных решением Обнинского городского Собрания от 12.03.2007 № 01-40, (с изменениями, утвержденными решением Обнинского городского собрания городского округа «Город Обнинск» от 25.06.2019 г. №01-55).

- Генерального плана МО сельского поселения деревня Кривское Боровского района Калужской области, утвержденного решением Сельской Думы муниципального образования сельского поселения деревня Кривское №39 от 26.12.2013 г.

- Правил землепользования и застройки муниципального образования сельского поселения деревня Кривское Боровского района Калужской области, утвержденных решением Сельской Думы муниципального образования сельского поселения деревня Кривское от 17.01.2017 года №1 (с изменениями, утвержденными решением Сельской Думы муниципального образования сельского поселения деревня Кривское от 30.01.2018 года №5).

Проект планировки территории подготовлен на основании результатов инженерных изысканий, выполненных ООО «КЕДРЪ-ПРОЕКТ» в 2019 году в рамках разработки проектной документации в соответствии с требованиями технических регламентов.

Согласно письма администрации города Обнинска №01-18/4458-19э от 17.09.2019 г. границы МО «Город Обнинск» установлены законом Калужской области 413-ОЗ, утвержденным постановлением Законодательного Собрания

Взам. инв. №	Подпись и дата	Инв. № подл.					0001-ППТ.1-ПЗ	Лист
			Изм.	Кол. уч.	Лист	№ док.		
							2	

Калужской области от 22.11.2018 №785, и законом Калужской области 414-ОЗ, утвержденным постановлением Законодательного Собрания Калужской области от 22.11.2018 №786. Сведения о границе МО «Город Обнинск» внесены в государственный кадастр недвижимости от 28.05.2018 г.

**А) Наименование, основные характеристики (категория, протяженность, проектная мощность, пропускная способность, грузонапряженность, интенсивность движения) и назначение планируемого для размещения линейного объекта**

Планируемый для размещения линейный объект имеет наименование: «Строительство муниципальной магистральной улицы общегородского значения в продолжение проспекта Ленина от пересечения с улицей Владимира Малых до пересечения с улицей Борисоглебская в городе Обнинске».

Проектная протяженность участка автомобильной дороги составляет 1208 м.

Назначение категории дороги

Назначение объекта - обеспечение постоянной круглогодичной связью жителей пр. Ленина и примыкающих к нему улиц с сетью дорог общего пользования с твердым покрытием. Геометрические параметры плана, продольного и поперечного профилей трассы назначены в соответствии с СП 42.13330.2011 «Градостроительство. Планировка и застройка городских и сельских поселений».

Основные технико-экономические показатели объекта

Таблица 1

№ п/п	Наименование	Ед. изм.	Показатели			
1.	Вид строительства	-	Строительство			
2.	Категория дороги	кат.	СП 34.13330.2012/СП 42.13330.2011			
		кат.	Магистральная улица (Д-1)	Главная улица (Д-2)	Магистральная улица (Д-3)	IV (Д-4)
3.	Протяженность участка	км	1,208	0,155	0,050	0,123
4.	Местоположение	ПК+	ПК0+00-ПК12+08	ПК0+00-ПК1+55	ПК0+00-ПК0+50	ПК0+00-ПК1+23
5.	Расчетная скорость	км/ч	80	40	80	60
6.	Ширина полосы движения	м	3,5	3,5	3,5	3
7.	Ширина обочин	м	2,5	2,5	2,5	2
8.	Число полос движения	шт.	4	4	4	2
9.	Ширина земляного полотна	м	50	10-50	50	10
10.	Ширина проезжей части	м	17	14	17	6
11.	Тип дорожной одежды	-	капитальный			
13.	Вид покрытия	-	ЩМА-20			

Взаим. инд. №  
Подпись и дата  
Инд. № подл.

0001-ППТ.1-ПЗ

Лист

3

Изм. Кол. уч. Лист № док. Подпись Дата

Интенсивность движения:

За расчетную интенсивность движения принято 7444 авт./сут.

**Б) Перечень субъектов Российской Федерации, перечень муниципальных районов, городских округов в составе субъектов Российской Федерации, перечень поселений, населенных пунктов, внутригородских территорий городов федерального значения, на территориях которых устанавливается зона планируемого размещения линейного объекта**

Проектируемый объект «Строительство муниципальной магистральной улицы общегородского значения в продолжение проспекта Ленина от пересечения с улицей Владимира Малых до пересечения с улицей Борисоглебская в городе Обнинске» расположен на территориях муниципальных образований «Город Обнинск» и сельского поселения деревня Кривское Боровского района Калужской области.

**В) Перечень координат характерных точек границ зоны планируемого размещения линейного объекта**

Перечень координат характерных точек границ зоны планируемого размещения линейного объекта представлен в приложении 1, которое является неотъемлемой частью проекта планировки территории.

**Г) Перечень координат характерных точек границ зон планируемого размещения линейных объектов, подлежащих переносу (переустройству) из зоны планируемого размещения линейного объекта**

Перечень координат характерных точек границ зон планируемого размещения линейных объектов, подлежащих переносу (переустройству) из зоны планируемого размещения линейного объекта представлен в приложении 2, которое является неотъемлемой частью проекта планировки территории.

**Д) Предельные параметры разрешенного строительства, реконструкции объектов капитального строительства, входящих в состав линейного объекта в границах зоны его планируемого размещения**

Строительство и реконструкция объектов капитального строительства, входящих в состав линейного объекта в границах зоны его планируемого размещения проектом не предусмотрены.

Поэтому, предельные параметры разрешенного строительства, реконструкции объектов капитального строительства, входящих в состав линейных объектов в границах зон их планируемого размещения не приводятся.

**Е) Информация о необходимости осуществления мероприятий по защите сохраняемых объектов капитального строительства (здание, строение, сооружение, объекты, строительство которых не завершено), существующих и**

Взам. инв. №	
Подпись и дата	
Инв. № подл.	

									0001-ППТ.1-ПЗ	Лист
Изм.	Кол. уч.	Лист	№ док.	Подпись	Дата					4

**строящихся на момент подготовки проекта планировки территории, а также объектов капитального строительства, планируемых к строительству в соответствии с ранее утвержденной документацией по планировке территории, от возможного негативного воздействия в связи с размещением линейного объекта**

Мероприятия по защите сохраняемых объектов капитального строительства существующих и строящихся на момент подготовки проекта планировки территории, а так же объектов капитального строительства, планируемых к строительству в соответствии с ранее утвержденной документацией по планировке территории, от возможного негативного воздействия в связи с размещением линейных объектов проектом не предусматривается, ввиду отсутствия таких объектов в соответствии с письмом администрации города Обнинска №01-18/4458-19э от 17.09.2019 г.

**Ж) Информация о необходимости осуществления мероприятий по сохранению объектов культурного наследия от возможного негативного воздействия в связи с размещением линейного объекта**

Мероприятия по сохранению объектов культурного наследия от возможного негативного воздействия в связи с размещением линейного объекта в проекте не предусмотрены ввиду отсутствия объектов культурного наследия, включенных в реестр выявленных объектов культурного наследия, объектов, обладающих признаками объектов культурного наследия, объектов археологического наследия.

**З) Информация о необходимости осуществления мероприятий по охране окружающей среды**

Размещение, проектирование, строительство, реконструкция, ввод в эксплуатацию, эксплуатация объектов, оказывающих прямое или косвенное негативное воздействие на окружающую среду, осуществляются в соответствии с требованиями в области охраны окружающей среды. При этом должны предусматриваться мероприятия по охране окружающей среды, восстановлению природной среды, рациональному использованию и воспроизводству природных ресурсов, обеспечению экологической безопасности.

Строительство автомобильной дороги должны осуществляться с соблюдением требований в области охраны окружающей среды, а также санитарных и строительных требований, норм и правил.

Мероприятия по уменьшению выбросов в атмосферу в период строительства.

Проектом предлагаются следующие природоохранные мероприятия, направленные на защиту атмосферного воздуха в период строительства:

- все применяемые материалы должны иметь сертификаты качества;
- запрещается разводить костры и сжигать в них любые виды материалов и отходы;
- допускать к эксплуатации машины и механизмы в неисправном состоянии;
- контроль технологических режимов работы оборудования;
- рассредоточение во времени работы строительных машин и механизмов, не

Взам. инв. №	
Подпись и дата	
Инв. № подл.	

								0001-ППТ.1-ПЗ	Лист
									5
Изм.	Кол. уч.	Лист	№ док.	Подпись	Дата				

задействованных в едином непрерывном технологическом процессе;

- стоянка техники в период вынужденного простоя и технического перерыва только при неработающем двигателе;
- применение землеройно-транспортной техники с ДВС, отвечающими требованиям ГОСТ и параметрам заводов изготовителей по выбросам загрязняющих веществ в атмосферу;
- организация заправки спецтехники топливом на территории стоянки автозаправщиком, оборудованным герметичными муфтами;
- применение закрытой транспортировки и хранения строительных материалов с целью исключения пыления грузов.

Мероприятия по защите от шума.

Для обеспечения нормативных гигиенических показателей на территории жилой застройки, граничащей с зонами производства работ, проектом предусматриваются следующие мероприятия:

- исключение необоснованных работ нескольких видов дорожно-строительной техники при производстве работ в непосредственной близости к объектам жилой застройки;
  - использование при лакокрасочных работах материалов на водной основе.
- Дополнительно предусматривается ряд организационных мероприятий:
- использование строительной техники и оборудования, соответствующих современным экологическим стандартам и нормативам;
  - запрет на использования каких-либо вредных для окружающей среды химических веществ, не предусмотренных проектом;
  - контроль технического состояния автотранспорта и строительной техники задействованных в работах;
  - контроль технологических режимов работы оборудования, исключение длительного одновременного периода работы под нагрузкой нескольких единиц техники в непосредственной близости к жилой застройке;
  - строительная техника и оборудование должны находиться на объекте только на протяжении периода производства соответствующих работ.

Мероприятия по защите почв от загрязнения.

Воздействие нефтепродуктов на почвы сопредельных участков, при выполнении принятых проектных решений, незначительно и ограничивается пределами полосы отвода. Проектом предусматривается засев откосов земляного полотна семенами многолетних трав, чем самым увеличивается фильтрация ливневых стоков с поверхности проезжей части дороги.

Проявление эрозионных процессов, а также заболачивание, подтопление и иссушение почв в период строительства и эксплуатации будет сведено к минимуму.

Избежать засоления почв и повышенной минерализации незащищенных грунтовых вод возможно при активном использовании снегоуборочной техники взамен химического способа борьбы со снеговыми наносами.

В случае невозможности отказа от использования солевых смесей, свести к минимуму негативные последствия их применения на автодорогах можно лишь при строгом соблюдении регламентов и надлежащем техническом состоянии

Взам. инв. №	
Подпись и дата	
Инв. № подл.	

								<i>0001-ППТ.1-ПЗ</i>	Лист
Изм.	Кол. уч.	Лист	№ док.	Подпись	Дата				6

эксплуатируемой дорожной техники.

С целью снижения степени загрязнения почв продуктами сгорания топлива автотранспорта следует:

- средствами организации движения обеспечить непрерывное и равномерное движение транспортного потока;
- содержать проезжую часть дороги в состоянии, исключающем необоснованные изменения скорости движения транспорта;
- при выборе строительных площадок рекомендуется использовать земли, непригодные для других целей;
- с земель, занимаемых под подъезды и устройство земляного полотна, плодородный слой снимается и используется в дальнейшем для укрепительных работ.

**И) Мероприятия по защите территорий от чрезвычайных ситуаций природного и техногенного характера, в том числе по обеспечению пожарной безопасности и гражданской обороне**

На проектируемом объекте нет опасных технологических процессов, технологические мероприятия, связанные с их риском, в проекте не предусмотрены,

Систем (средств), обеспечивающих работу автоматических систем пожаротушения на объекте не предусматривается.

Строительная площадка оборудуется первичными средствами пожаротушения, пожарными емкостями для пожаротушения, а также пожарной сигнализацией и оповещением о пожаре во всех бытовых помещениях строительной площадки.

Системы оповещения людей о пожаре и управления эвакуацией людей функционируют в течение времени, необходимого для завершения эвакуации людей с объекта.

На случай возникновения пожара на объекте строительства, имеется возможность обратиться в ближайшую пожарно-спасательную часть №60 ФГКУ «8 отряд ФПС по Калужской области», расположенной по адресу: Калужская область, г. Обнинск, Киевское шоссе, д. 88.

Инв. № подл.	Подпись и дата	Взам. инв. №							Лист
									7
			Изм.	Кол. уч.	Лист	№ док.	Подпись	Дата	0001-ППТ.1-ПЗ

№ точки	Координата	
	Северная (X)	Восточная (Y)
<b>Система координат СК-40</b>		
1	500452,20	1318187,37
2	500456,22	1318227,68
3	500456,94	1318274,95
4	500455,87	1318277,17
5	500459,42	1318320,78
6	500460,07	1318327,93
7	500466,24	1318331,91
8	500470,29	1318334,23
9	500497,39	1318337,23
10	500574,60	1318341,23
11	500573,10	1318363,23
12	500487,84	1318357,56
13	500479,88	1318359,45
14	500475,79	1318362,33
15	500470,96	1318368,50
16	500468,87	1318376,87
17	500469,43	1318391,63
18	500434,25	1318393,99
19	500432,10	1318384,59
20	500430,18	1318382,85
21	500319,79	1318371,93
22	500219,33	1318362,20
23	500122,58	1318354,59
24	500085,59	1318356,78
25	500050,24	1318361,72
26	500018,93	1318369,76
27	499993,88	1318377,78
28	499977,34	1318384,97
29	499933,86	1318407,37
30	499903,32	1318429,69
31	499868,18	1318458,88
32	499450,03	1318822,91
33	499442,03	1318829,86
34	499404,80	1318787,36
35	499388,97	1318801,21
36	499385,66	1318797,38
37	499409,54	1318776,26
38	499655,77	1318561,06
39	499739,87	1318487,39

40	499713,46	1318458,55
41	499743,63	1318430,79
42	499770,72	1318460,34
43	499807,61	1318428,06
44	499842,33	1318398,27
45	499869,17	1318376,83
46	499907,55	1318350,77
47	499937,60	1318335,34
48	499935,27	1318330,30
49	499949,87	1318323,55
50	499952,21	1318328,57
51	499975,53	1318319,19
52	500000,96	1318309,68
53	500048,23	1318299,51
54	500088,92	1318294,28
55	500110,09	1318293,25
56	500136,15	1318293,31
57	500161,88	1318294,57
58	500212,29	1318299,02
59	500399,66	1318316,76
60	500409,37	1318316,41
61	500419,57	1318316,12
62	500428,05	1318312,32
63	500432,49	1318302,76
64	500434,08	1318290,13
65	500432,99	1318274,00
66	500430,71	1318255,75
67	500431,45	1318225,54
68	500430,03	1318188,96
1	500452,20	1318187,37




Согласовано

Взаим. инв. №

Подпись и дата

Инв. № подл.

0001-ППТ.1-В2

Изм.	Кол. уч.	Лист	№ док.	Подпись	Дата
Разработал		Капарейко			10.19
ГИП		Гранкин			10.19
Н. контроль		Гранкин			10.19

Приложение 1  
Перечень координат характерных точек  
границ зон планируемого размещения  
линейных объектов

Стадия	Лист	Листов
П	1	1

ООО «ДОРПРОЕКТ 33»

№ точки	Координата	
	Северная (X)	Восточная (Y)
Система координат СК-40		
1	2	3
1	500570,66	1318367,11
2	500550,07	1318366,54
3	500536,48	1318365,42
4	500523,85	1318364,56
5	500505,08	1318362,71
6	500486,37	1318361,81
7	500482,05	1318362,76
8	500475,11	1318367,21
9	500427,15	1318364,57
10	500408,90	1318362,31
11	500405,35	1318318,74
12	500415,25	1318318,24
13	500418,24	1318353,39
14	500428,05	1318354,61
15	500472,44	1318357,04
16	500478,15	1318353,38
17	500485,51	1318351,75
18	500505,82	1318352,73
19	500524,67	1318354,60
20	500537,24	1318355,44
21	500550,63	1318356,56
22	500570,93	1318357,11
1	500570,66	1318367,11
23	500399,27	1318365,79
24	500393,80	1318361,67
25	500325,02	1318354,87
26	500207,91	1318343,30
27	500195,52	1318342,08
28	500183,22	1318340,92
29	500171,01	1318339,87
30	500158,89	1318338,97
31	500146,85	1318338,26
32	500134,89	1318337,79
33	500123,03	1318337,60
34	500111,36	1318337,73
35	500096,58	1318338,86
36	500095,69	1318328,90

37	500110,91	1318327,74
38	500123,06	1318327,60
39	500135,18	1318327,79
40	500147,35	1318328,27
41	500159,56	1318328,99
42	500171,82	1318329,90
43	500184,13	1318330,97
44	500196,49	1318332,13
45	500208,90	1318333,35
46	500326,00	1318344,92
47	500397,57	1318351,99
48	500405,28	1318357,80
23	500399,27	1318365,79
49	500092,74	1318338,69
50	500071,71	1318340,86
51	500043,29	1318346,06
52	499985,58	1318362,82
53	499924,55	1318392,83
54	499883,26	1318422,43
55	499843,89	1318455,38
56	499454,95	1318795,88
57	499439,00	1318802,17
58	499411,37	1318825,93
59	499404,85	1318818,35
60	499433,76	1318793,49
61	499449,67	1318787,21
62	499837,38	1318447,79
63	499877,13	1318414,52
64	499919,39	1318384,22
65	499981,95	1318353,46
66	500040,99	1318336,31
67	500070,30	1318330,96
68	500091,71	1318328,74
49	500092,74	1318338,69
69	500459,06	1318316,41
70	500459,55	1318322,43
71	500416,17	1318321,22
72	500414,81	1318316,26
73	500404,33	1318275,91
74	500410,14	1318274,40

Согласовано

Взаим. инв. №

Подпись и дата

Инв. № подл.

0001-ППТ.1-В3

Изм.	Кол. уч.	Лист	№ док.	Подпись	Дата
Разработал	Капарейко				10.19
ГИП	Гранкин				10.19
Н. контроль	Гранкин				10.19

Приложение 2  
Перечень координат характерных точек границ зон планируемого размещения линейных объектов, подлежащих переносу (перустройству) из зон планируемого размещения линейных объектов

Стадия	Лист	Листов
П	1	3

ООО «ДОРПРОЕКТ 33»



75	500420,83	1318315,56
69	500459,06	1318316,41
76	500436,51	1318307,61
77	500434,82	1318310,91
78	500438,82	1318388,46
79	500448,90	1318404,26
80	500443,84	1318407,49
81	500435,19	1318393,93
82	500433,70	1318391,60
83	500432,76	1318387,45
84	500428,80	1318310,69
85	500431,34	1318305,24
76	500436,51	1318307,61
86	500440,35	1318365,62
87	500433,26	1318359,12
88	500427,64	1318356,29
89	500423,05	1318356,15
90	500413,20	1318354,42
91	500208,02	1318334,17
92	500162,28	1318330,15
93	500135,89	1318328,65
94	500098,95	1318328,95
95	500078,83	1318331,03
96	500070,40	1318331,90
97	500041,21	1318337,24
98	500008,10	1318346,86
99	500005,27	1318348,45
100	499977,92	1318358,67
101	499970,64	1318360,16
102	499919,81	1318384,92
103	499877,63	1318415,16
104	499837,91	1318448,40
105	499579,86	1318673,88
106	499577,56	1318679,38
107	499549,33	1318704,35
108	499541,86	1318706,90
109	499440,09	1318796,68
110	499436,35	1318808,72
111	499434,42	1318808,21
112	499437,41	1318794,55

113	499540,76	1318704,18
114	499547,69	1318701,90
115	499575,36	1318677,58
116	499577,11	1318672,43
117	499835,73	1318445,85
118	499875,57	1318412,50
119	499918,08	1318382,03
120	499969,49	1318356,78
121	499976,90	1318355,15
122	500003,53	1318345,31
123	500006,90	1318343,56
124	500040,41	1318333,83
125	500069,94	1318328,43
126	500098,68	1318325,46
127	500135,97	1318325,15
128	500162,55	1318326,66
129	500208,33	1318330,68
130	500413,73	1318350,96
131	500428,04	1318353,47
132	500434,82	1318357,13
133	500442,04	1318363,78
86	500440,35	1318365,62
134	500403,99	1318355,99
135	500207,78	1318336,62
136	500162,12	1318332,61
137	500135,83	1318331,11
138	500099,01	1318331,41
139	500070,78	1318334,33
140	500041,78	1318339,64
141	500034,27	1318341,72
142	500025,10	1318310,19
143	500029,86	1318308,65
144	500037,69	1318335,58
145	500040,63	1318334,76
146	500070,07	1318329,38
147	500098,73	1318326,42
148	500135,95	1318326,11
149	500162,48	1318327,62
150	500208,24	1318331,64
151	500404,49	1318351,02
134	500403,99	1318355,99

Взам. инв. №	
Подпись и дата	
Инв. № подл.	

Изм.	Кол. уч.	Лист	№ док.	Подпись	Дата

0001-ППТ.1-В3

Лист

2

152	499894,42	1318406,32
153	499879,22	1318417,22
154	499839,60	1318450,38
155	499444,34	1318796,41
156	499422,79	1318771,41
157	499426,60	1318768,17
158	499444,84	1318789,33
159	499836,35	1318446,58
160	499876,15	1318413,26
161	499887,44	1318405,17
162	499869,01	1318379,46
163	499873,07	1318376,54
152	499894,42	1318406,32
164	500427,02	1318372,55
165	500427,39	1318363,59
166	500408,95	1318361,62
167	500405,94	1318363,13
168	500130,08	1318338,16
169	500099,40	1318338,41
170	500071,77	1318341,27
171	500043,39	1318346,46
172	499985,73	1318363,20
173	499924,76	1318393,19
174	499883,51	1318422,75
175	499844,16	1318455,69
176	499664,74	1318612,77
177	499665,07	1318613,14
178	499444,06	1318806,62
179	499443,73	1318806,25
180	499437,96	1318811,30
181	499431,46	1318813,98
182	499429,68	1318810,41
183	499435,38	1318807,01
184	499441,07	1318802,30
185	499441,53	1318802,85
186	499659,08	1318612,40
187	499632,19	1318581,95
188	499635,19	1318579,31
189	499662,09	1318609,77
190	499841,55	1318452,66

191	499881,06	1318419,59
192	499922,70	1318389,74
193	499982,34	1318360,41
194	499964,71	1318323,89
195	499968,32	1318322,15
196	499986,07	1318358,94
197	500042,47	1318342,56
198	500071,20	1318337,31
199	500099,18	1318334,41
200	500130,24	1318334,16
201	500405,17	1318359,04
202	500408,21	1318357,52
203	500431,55	1318360,01
204	500431,02	1318372,71
164	500427,02	1318372,55

Взам. инв. №	
Подпись и дата	
Инв. № подл.	

Изм.	Кол. уч.	Лист	№ док.	Подпись	Дата

0001-ППТ.1-В3

Лист

3

КАЛУЖСКАЯ ОБЛАСТЬ  
МИНИСТЕРСТВО ДОРОЖНОГО ХОЗЯЙСТВА

**ПРИКАЗ**

от 25.07.2019

№ 101

**О принятом решении по подготовке документации по планировке территории**

В соответствии со статьей 45 Градостроительного кодекса Российской Федерации, на основании Постановления администрации города Обнинска от 19.06.2019 № 1108-п и Решения Районного Собрания муниципального образования муниципального района «Боровский район» от 27.12.2018 № 114

**ПРИКАЗЫВАЮ:**

1. Принять решение о подготовке документации по планировке территории объекта: «Строительство муниципальной магистральной улицы общегородского значения в продолжение проспекта Ленина от пересечения с улицей Владимира Малых до пересечения с улицей Борисоглебская в городе Обнинске», размещение которого планируется на территориях муниципальных образований «Город Обнинск» и «Боровский район».

2. Рекомендовать администрации муниципального образования «Город Обнинск» как муниципальному заказчику по выполнению работ на разработке проектной документации обеспечить:

2.1 подготовку документации по планировке территории в соответствии со статьей 45 Градостроительного кодекса Российской Федерации и Федеральным законом «О контрактной системе в сфере закупок товаров, работ, услуг для обеспечения государственных и муниципальных нужд» объекта указанного в пункте 1 настоящего приказа;

2.2 осуществить проверку подготовленной на основании настоящего приказа документации по планировке территории в течение тридцать дней со дня получения такой документации и в случае ее соответствия требованиям, указанным в части 10 статьи 45 Градостроительного кодекса Российской Федерации, согласовать в установленном порядке с органами местного самоуправления применительно к территориям которых разрабатывалась такая документация и направить на утверждение в Управление архитектуры и градостроительства Калужской области.

Министр



О.В. Иванова



МИНИСТЕРСТВО  
ДОРОЖНОГО ХОЗЯЙСТВА  
КАЛУЖСКОЙ ОБЛАСТИ

ГОСУДАРСТВЕННОЕ  
КАЗЕННОЕ УЧРЕЖДЕНИЕ  
«КАЛУГАДОРЗАКАЗЧИК»  
(ГКУ КАЛУЖСКОЙ ОБЛАСТИ  
«КАЛУГАДОРЗАКАЗЧИК»)

248600, г.Калуга, ул.Луначарского-64, тел. 57-47-86  
Факс: 8 (4842) 57-47-86

от 26.11.2019 № 4774-19  
20.11.2019 1691

Директору  
ООО «Дорпроект 33»

**С.И. Мельникову**

*О согласовании проведения работ*

**Уважаемый Семен Игоревич!**

Рассмотрев обращение №4774-19 от 20.11.2019 г., ГКУ КО «Калугадорзаказчик» согласовывает Вам проведение проектно-изыскательских работ в границах участков с к№№ 40:03:050102:256, 40:03:050102:260, 40:03:050102:267, 40:00:000000:508, 40:03:058302:62, 40:03:000000:1928, 40:03:000000:2025, в соответствии с техническими условиями №4037-19 от 14.10.19 г.

**Начальник**

**М.Л. Голубев**



**АДМИНИСТРАЦИЯ  
МУНИЦИПАЛЬНОГО ОБРАЗОВАНИЯ  
СЕЛЬСКОГО ПОСЕЛЕНИЯ  
ДЕРЕВНЯ КРИВСКОЕ  
БОРОВСКОГО РАЙОНА  
КАЛУЖСКОЙ ОБЛАСТИ**

249007,  
д. Кривское, ул. Центральная, 41  
тел. (48438) 6-95-25  
факс (48438) 6-95-25  
E-mail: sp\_kriyskoe@adm.kaluga.ru

На Ваш № \_\_\_\_\_ от \_\_\_\_\_ 2019 г.

**Директору ООО  
«ДОРПРОЕКТ 33»**

**С.И. Мельникову**

Уважаемый Семен Игоревич!

Глава муниципального образования сельского поселения деревня Кривское на ваш исходящий №1673 от 14.11.2019г. сообщает о рассмотрении и согласовании документации по планировке территории (проект планировки и проект межевания территории) по объекту: «Строительство муниципальной магистральной улицы общегородского значения в продолжение проспекта Ленина от пересечения с улицей Владимира Малых до пересечения с улицей Борисоглебская в городе Обнинске».

**Глава муниципального образования  
сельского поселения деревня Кривское,  
Председатель Сельской Думы**

**Е.М. Селезнева**



**АДМИНИСТРАЦИЯ  
МУНИЦИПАЛЬНОГО  
ОБРАЗОВАНИЯ  
МУНИЦИПАЛЬНОГО РАЙОНА  
«БОРОВСКИЙ РАЙОН»  
КАЛУЖСКОЙ ОБЛАСТИ**

Советская ул., д. 4, г. Боровск,  
Калужская область, 249010  
тел. (48438) 4-11-44  
факс (48438) 4-30-00  
E-mail: [aborovsk@adm.kaluga.ru](mailto:aborovsk@adm.kaluga.ru)

« 05 » 12 2019 г. № НУХХ/01-16

На № 1675 от « 14 » ноября 2019 г.

Директору  
ООО «Дорпроект 33»

С.И. Мельникову

ул. 850-летия., д. 6, офис 1-а,  
г. Владимир, 600026

**Уважаемый Семен Игоревич!**

Администрация муниципального образования муниципального района «Боровский район» (далее – администрация), рассмотрев документацию по планировке территории (проект планировки территории и проект межевания территории) по объекту «Строительство муниципальной магистральной улицы общегородского значения в продолжение проспекта Ленина от пересечения с улицей Владимира Малых до пересечения с улицей Борисоглебская в городе Обнинске» согласовывает её без замечаний.

**Заместитель главы администрации**

**Л.А. Арешкина**